

















68:07:0504007

Условные обозначения:

-  – часть контура образованного проекцией существующего наземного конструктивного элемента здания
-  – часть контура образованного проекцией вновь образованного наземного конструктивного элемента здания
-  – часть контура образованного проекцией существующего надземного конструктивного элемента здания
-  – часть контура образованного проекцией вновь образованного надземного конструктивного элемента здания
-  – часть контура образованного проекцией существующего подземного конструктивного элемента здания
-  – часть контура образованного проекцией вновь образованного подземного конструктивного элемента здания
-  – граница земельного участка
-  – граница части земельного участка
-  – граница кадастрового квартала
-  – граница муниципального образования
-  – граница населенного пункта
-  – граница территориальной зоны
-  – граница зоны с особыми условиями использования территорий
-  контур здания, размеры которого не могут быть переданы в масштабе разделов графической части